

**UCHWAŁA NR VI/48/19
RADY GMINY LASKOWA**

z dnia 29 marca 2019 r.

**w sprawie: przystąpienia do zmiany „Miejscowego Planu Zagospodarowania
Przestrzennego Gminy Laskowa”**

Na podstawie art. 18 ust. 2 pkt 5 ustawy z dnia 8 marca o samorządzie gminnym (tj. Dz. U. z 2019 r. poz. 506) oraz art. 14 ust. 1 i 2 ustawy z dnia 27 marca 2003 r. o planowaniu i zagospodarowaniu przestrzennym (tj. Dz. U. z 2018 r. poz. 1945 z późn. zm.),

Rada Gminy Laskowa uchwala co następuje:

§ 1

Przystępuje się do zmiany „Miejscowego Planu Zagospodarowania Przestrzennego Gminy Laskowa”, zwanego dalej zmianą planu, przyjętego uchwałą L/268/10 Rady Gminy Laskowa z dnia 16 czerwca 2010 r. i opublikowanego w Dzienniku Urzędowym Województwa Małopolskiego z dnia 29 lipca 2010 r. Nr 384, poz. 2656 z późniejszymi zmianami.

§ 2

Granice terenów objętych zmianą planu określa się na załącznikach graficznych Nr 1 – 13 w skali 1:2000 oraz na załączniku nr 14 – orientacji w skali 1:50 000, stanowiących integralną część niniejszej uchwały.

§ 3

Zmiana planu sporządzona zostanie w miejscowościach:

- 1) Laskowa – dla terenów oznaczonych nr A1 – A6 (zał. nr 1 – 5);
- 2) Kamionka Mała – dla terenów oznaczonych nr B1 – B2 (zał. nr 6 – 7);
- 3) Strzeszyce – dla terenów oznaczonych nr E1 – E3 (zał. nr 8 – 10);
- 4) Żmiąca – dla terenów oznaczonych nr F1 – F2 (zał. nr 11);
- 5) Sechna – dla terenu oznaczonego nr G1 (zał. nr 12);
- 6) Kobyłczyna – dla terenu oznaczonego nr I1 (zał. nr 13).

§ 4

Wykonanie uchwały powierza się Wójtowi Gminy Laskowa.

§ 5

Uchwała wchodzi w życie z dniem podjęcia.

Przewodnicząca Rady Gminy

**UCHWAŁA NR XIII/111/19
RADY GMINY LASKOWA**

z dnia 2 grudnia 2019 r.

**w sprawie: zmiany uchwały Nr VI/48/19 Rady Gminy Laskowa z dnia 29 marca 2019 r.
w sprawie przystąpienia do zmiany
„Miejscowego Planu Zagospodarowania Przestrzennego Gminy Laskowa”**

Na podstawie art. 18 ust. 2 pkt 5 ustawy z dnia 8 marca o samorządzie gminnym (tj. Dz. U. z 2019 r. poz. 506 z późn. zm.) oraz art. 14 ust. 1 i 2 ustawy z dnia 27 marca 2003 r. o planowaniu i zagospodarowaniu przestrzennym (tj. Dz. U. z 2018 r. poz. 1945 z późn. zm.),

Rada Gminy Laskowa uchwała co następuje:

§ 1

1. W uchwale Nr VI/48/19 Rady Gminy Laskowa z dnia 29 marca 2019 r. w sprawie przystąpienia do zmiany „Miejscowego Planu Zagospodarowania Przestrzennego Gminy Laskowa” wprowadza się następujące zmiany:

1) Dotychczasową treść § 1 oznacza się jako ust. 1, a po jego treści dodaje się ust.2

w brzmieniu:

2. *Zmiana planu zostanie sporządzona z podziałem na etapy.*

2) §3 otrzymuje nową treść w brzmieniu:

Zmiana planu sporządzona zostanie w miejscowościach:

I etap:

1) *Laskowa – dla terenów oznaczonych nr A1 – A2, A4 – A6 (zał. nr 1, 3 – 5);*

2) *Kamionka Mała – dla terenów oznaczonych nr B1 – B2 (zał. nr 6 – 7);*

3) *Strzeszyce – dla terenów oznaczonych nr E2 – E3 (zał. nr 9 – 10);*

4) *Żmiąca – dla terenów oznaczonych nr F1 – F2 (zał. nr 11);*

5) *Sechna – dla terenu oznaczonego nr G1 (zał. nr 12);*

6) *Kobyłczyzna – dla terenu oznaczonego nr I1 (zał. nr 13).*

II etap:

1) *Strzeszyce – dla terenów oznaczonych nr E1 (zał. nr 8).*

III etap:

1) *Laskowa – dla terenów oznaczonych nr A3 (zał. nr 2).*

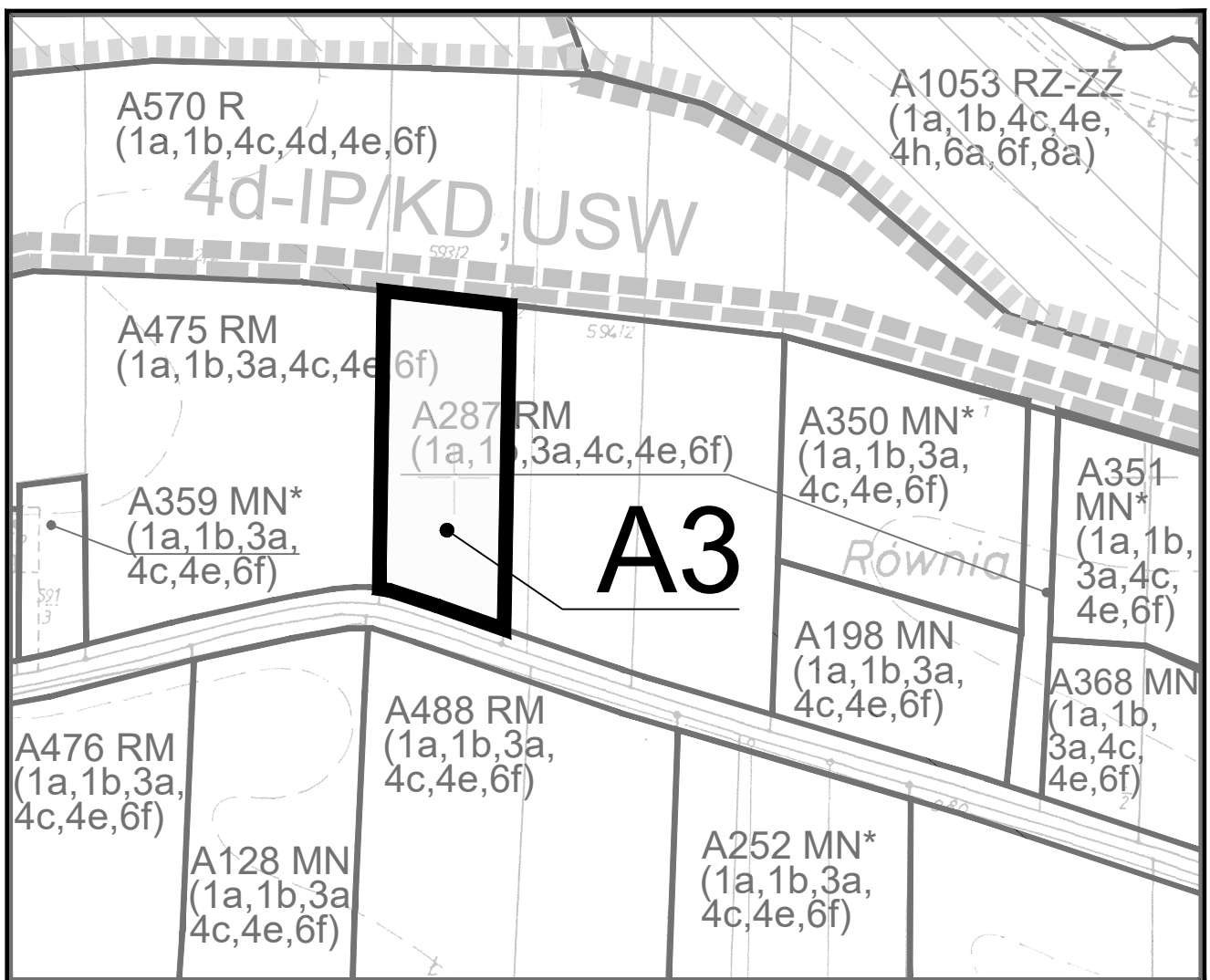
2. Załączniki graficzne dołączone do Uchwały Nr VI/48/19 Rady Gminy Laskowa z dnia 29 marca 2019 r. wymienione w ust. 1 pkt 2) niniejszej uchwały, pozostają bez zmian.

§ 2

Wykonanie uchwały powierza się Wójtowi Gminy Laskowa.

§ 3

Uchwała wchodzi w życie z dniem podjęcia.




gmina: Laskowa
 wieś : Laskowa
 teren: A3

ZAŁĄCZNIK NR 2

do Uchwały Nr

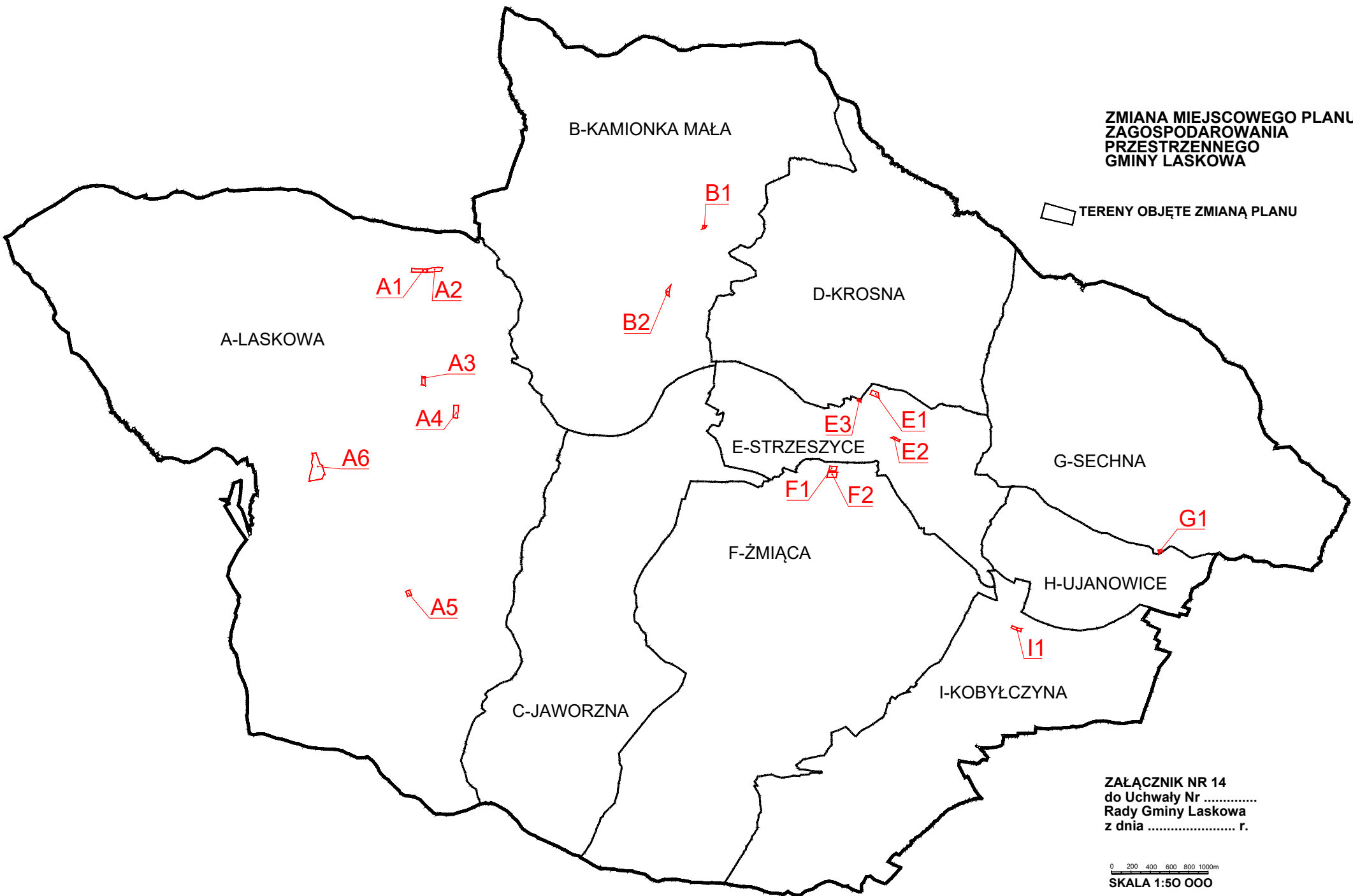
Rady Gminy Laskowa

z dnia



SKALA 1:2000

ZMIANA MIEJSCOWEGO PLANU
ZAGOSPODAROWANIA
PRZESTRZENNEGO
GMINY LASKOWA



TERENY OBJĘTE ZMIANĄ PLANU

ZAŁĄCZNIK NR 14
do Uchwały Nr
Rady Gminy Laskowa
z dnia r.

0 200 400 600 800 1000m
SKALA 1:50 000